





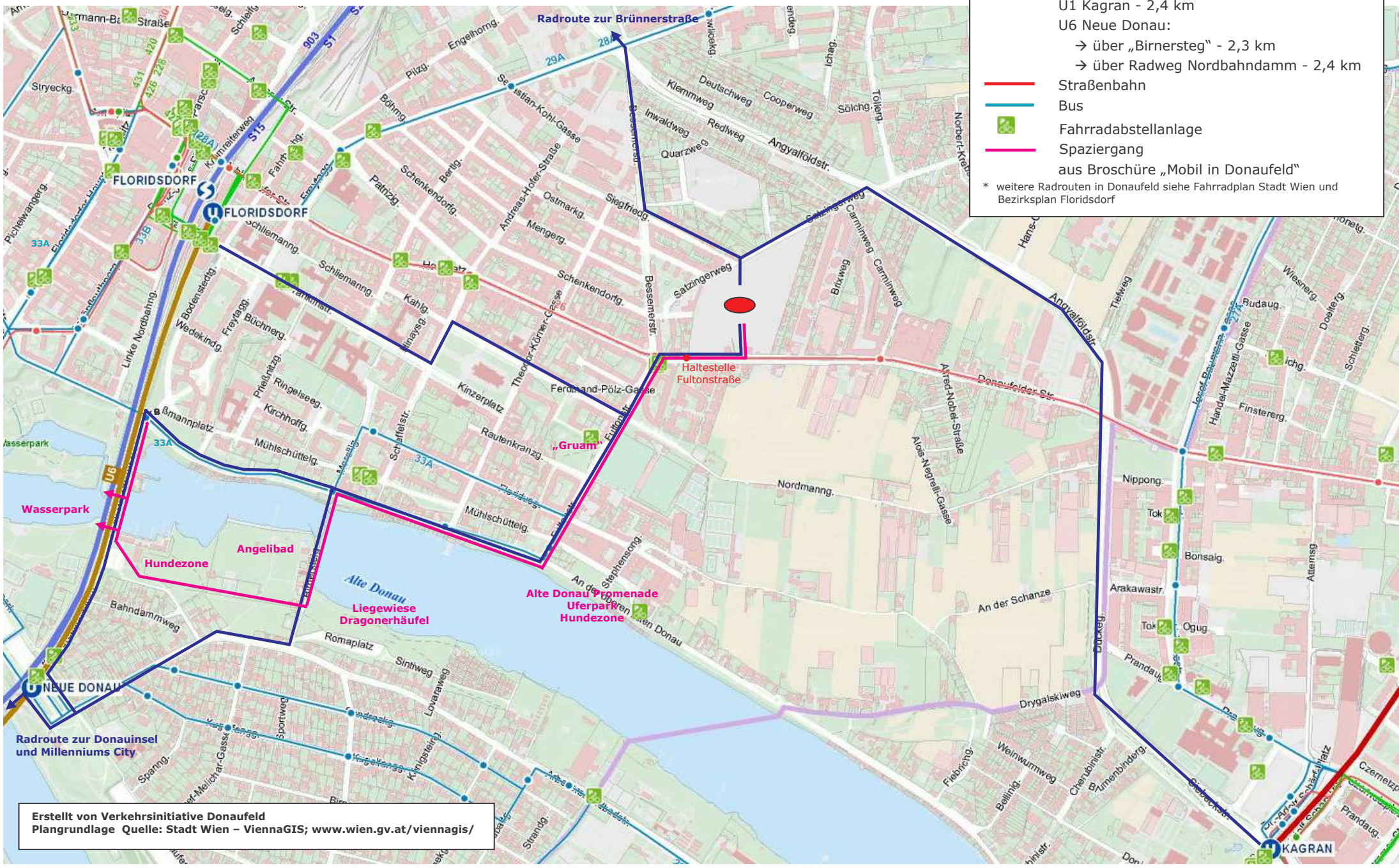


UNTERWEGS IN DONAUFELD - MIT DEM RAD - ZU FUSS - MIT DEN ÖFFIS

-  Bombardier-Siedlung
-  Optimale Radrouten*:
- U6 Floridsdorf - 1,6 km
- U1 Kagran - 2,4 km
- U6 Neue Donau:
- über „Birnersteg“ - 2,3 km
- über Radweg Nordbahndamm - 2,4 km
-  Straßenbahn
-  Bus
-  Fahrradabstellanlage
-  Spaziergang

aus Broschüre „Mobil in Donauefeld“

* weitere Radrouten in Donauefeld siehe Fahrradplan Stadt Wien und Bezirksplan Floridsdorf



Erstellt von Verkehrsinitiative Donauefeld
 Plangrundlage Quelle: Stadt Wien – ViennaGIS; www.wien.gv.at/viennagis/